



LEGENDA
 Delimitazione dei centri abitati ai sensi del D.Lgs n. 285/1992
 Confine Comunale

 **COMUNE DI PONTECLERA**
 Provincia di Pisa
REGOLAMENTO URBANISTICO
 Piano Operativo

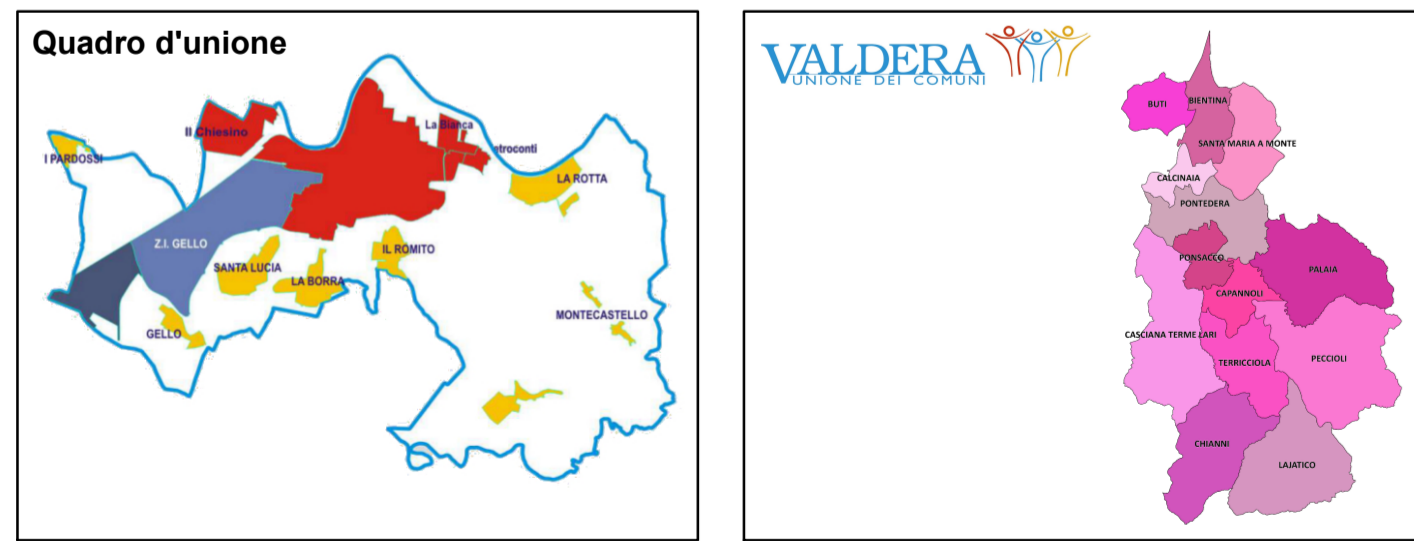


TAVOLA N°
5

Integrata con le osservazioni accolte

DELIMITAZIONE DEI CENTRI ABITATI
 (ai sensi del D.Lgs n. 285/1992)

1° Settore Pianificazione Urbanistica, Edilizia e Lavori Pubblici
 Progettazione e Responsabile Unico Procedimento
 Arch. Massimo Parrini

Gruppo di lavoro:
 Arch. Piani Marco Salvini
 Arch. Luca Magnozzi
 Arch. Marco Montagnani
 Arch. Luca Amighetti
 Geom. Elisa Cianci

Assistenza tecnica-amministrativa:
 Dott.ssa Barbara Cantini
 Sig.ra Stefania Colonna
 Sig.ra Tiziana Gorini
 Sig.ra Monica Vannucci
 Sig. Massimo Gasperini

Adozione:
 Delibera C. C. n. 2 del 25/2/2014

Approvazione:
 Delibera C. C. n. _____ del _____

Scala:
 1:10.000

Data:
 Marzo 2015

Base cartografica: Cartografia Tecnica Regionale
 Proiezione Gauss-Boaga - Roma 40 - Fusco Ovest

Sindaco: Avv. Simone Miliozzi
 Segretario Generale: Dott.ssa Tiziana Picchi
 Garante della comunicazione: Dott.ssa Simona Luperini

